

# LEGENDA PLANU SYTUACYJNEGO

- krawężń jezdni

krawężń pobocza

granice działek ewidencyjnych

krawężń chodnika

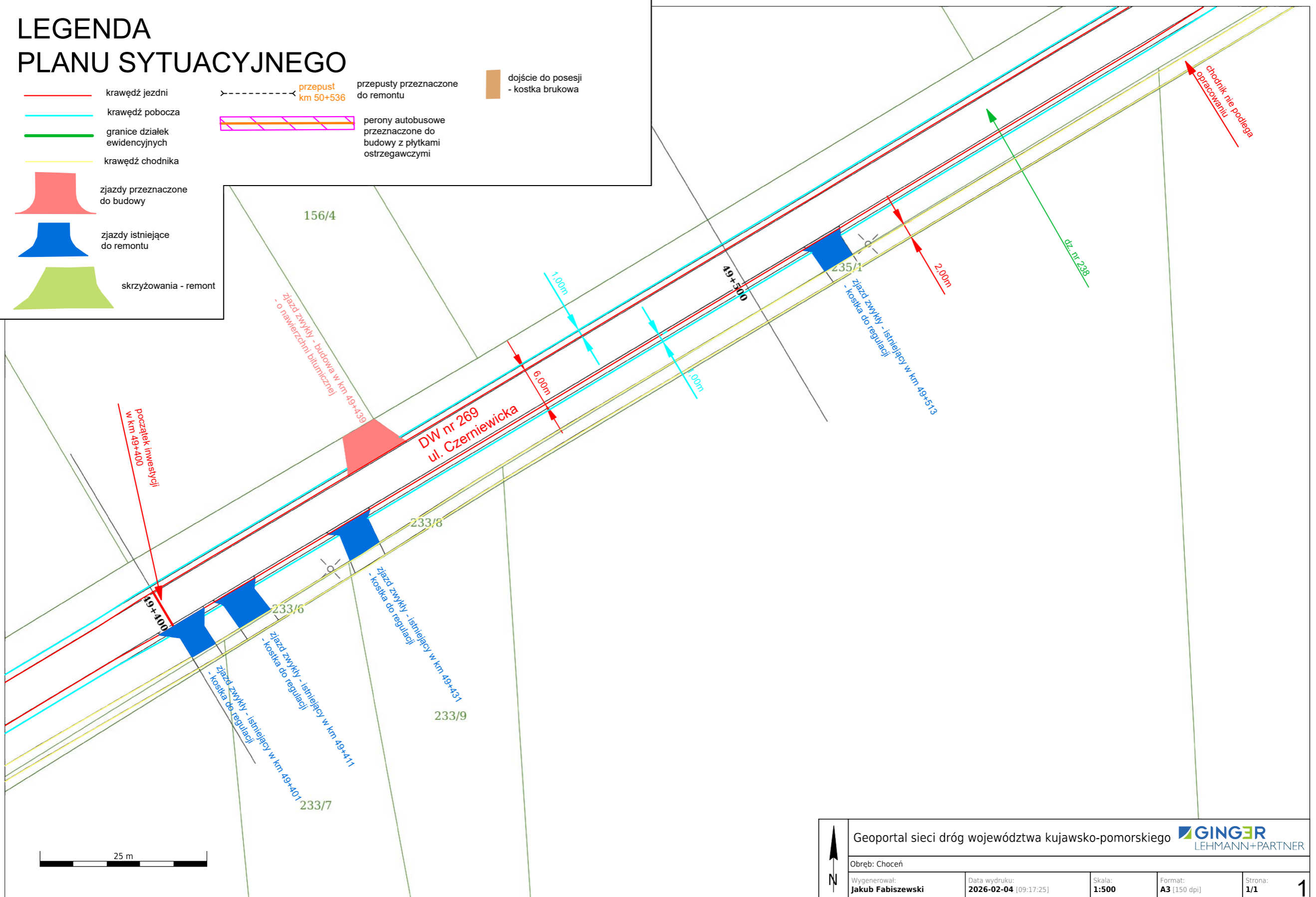
zjazdy przeznaczone do budowy

zjazdy istniejące do remontu

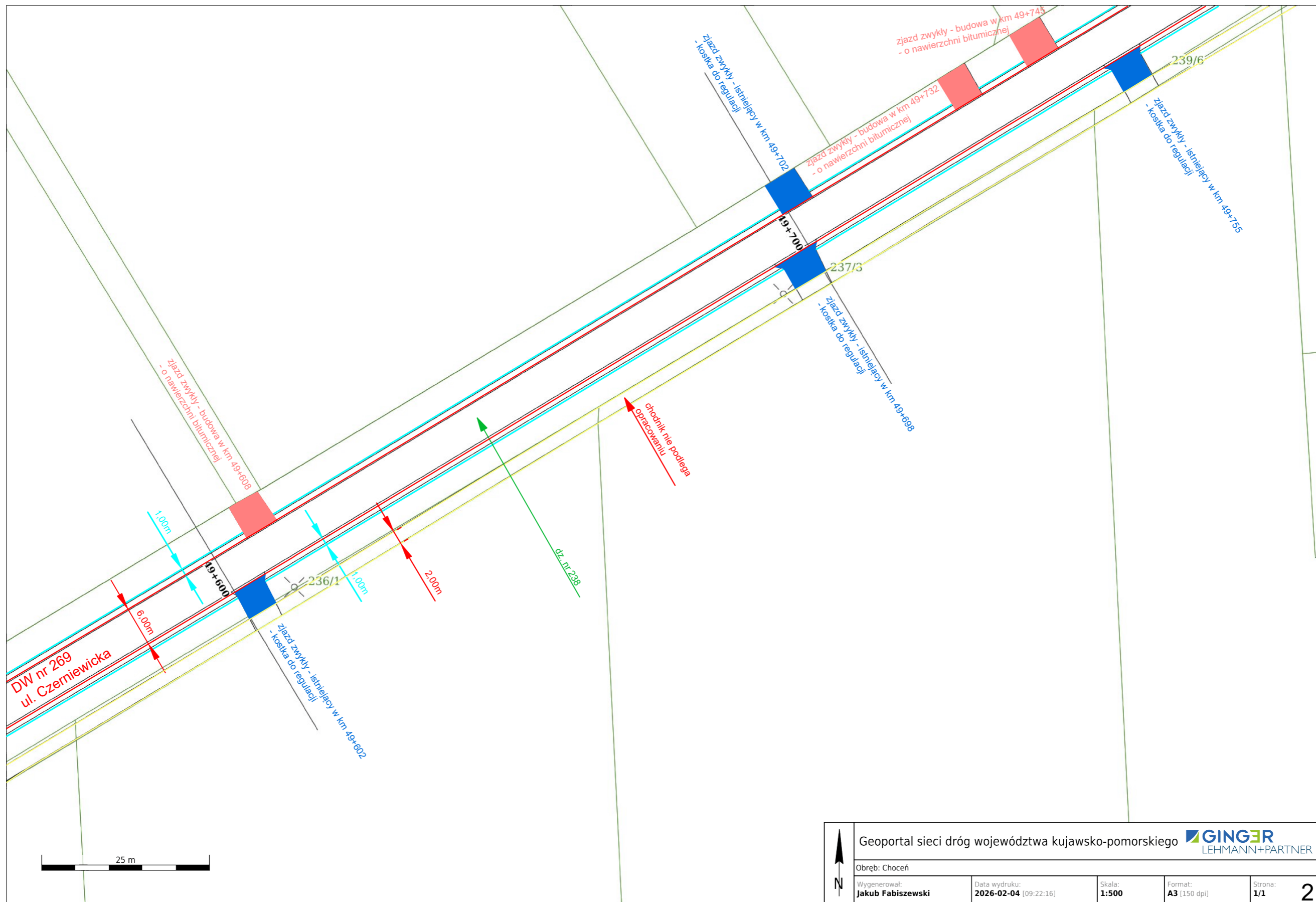
skrzyżowania - remont
- przepust  
km 50+536

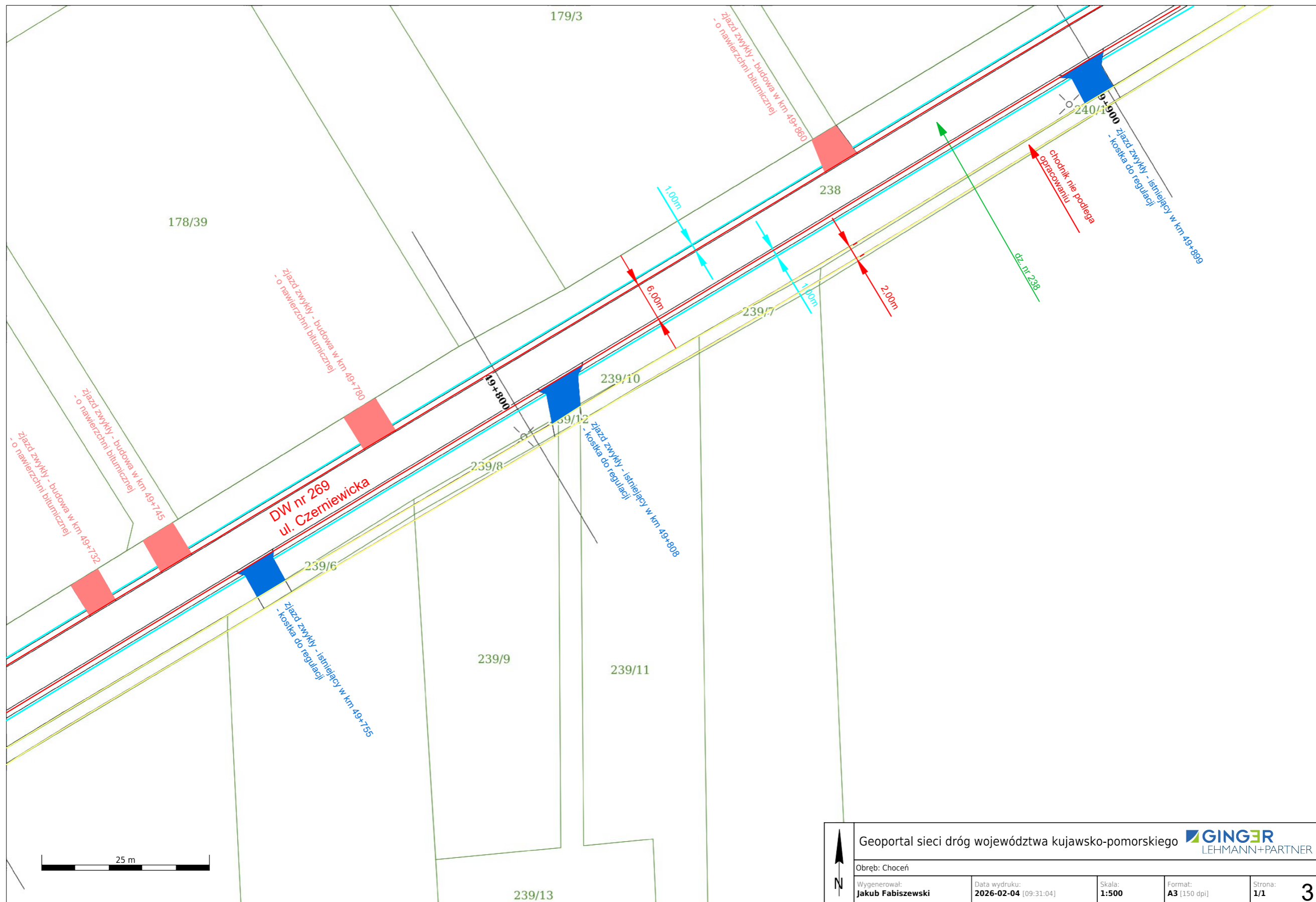
przepusty przeznaczone do remontu

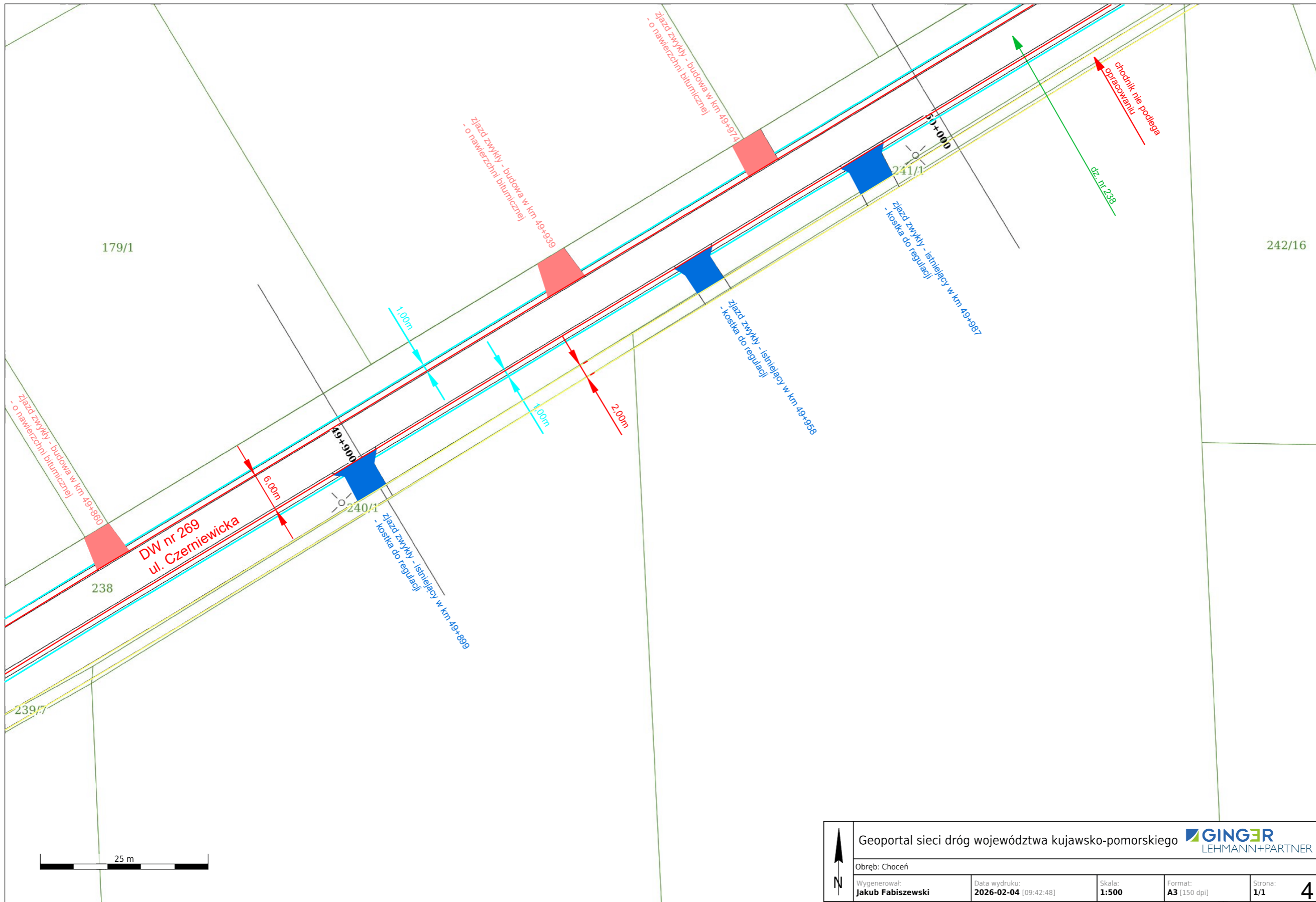
perony autobusowe przeznaczone do budowy z płytkami ostrzegawczymi
- dojście do posesji - kostka brukowa

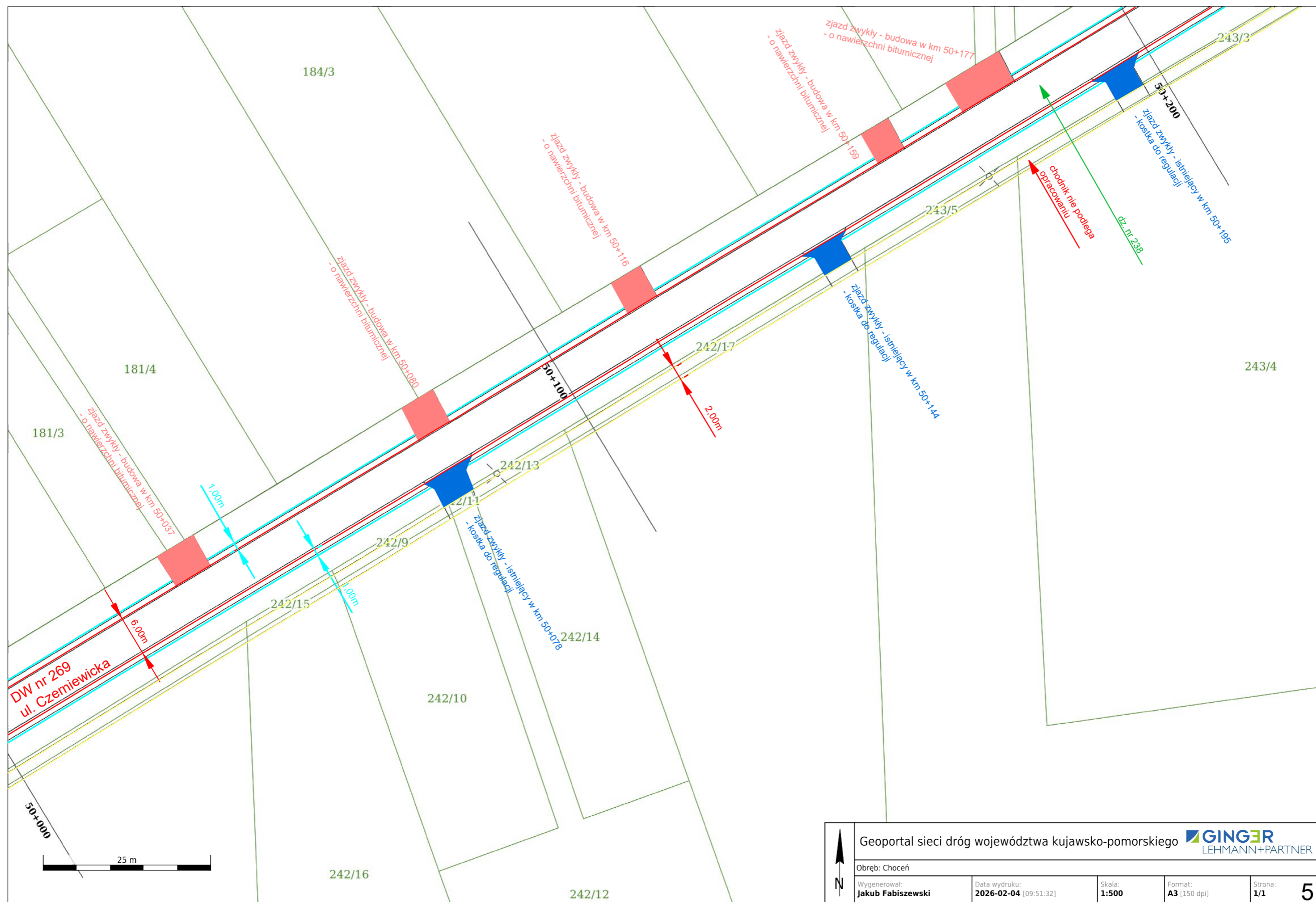


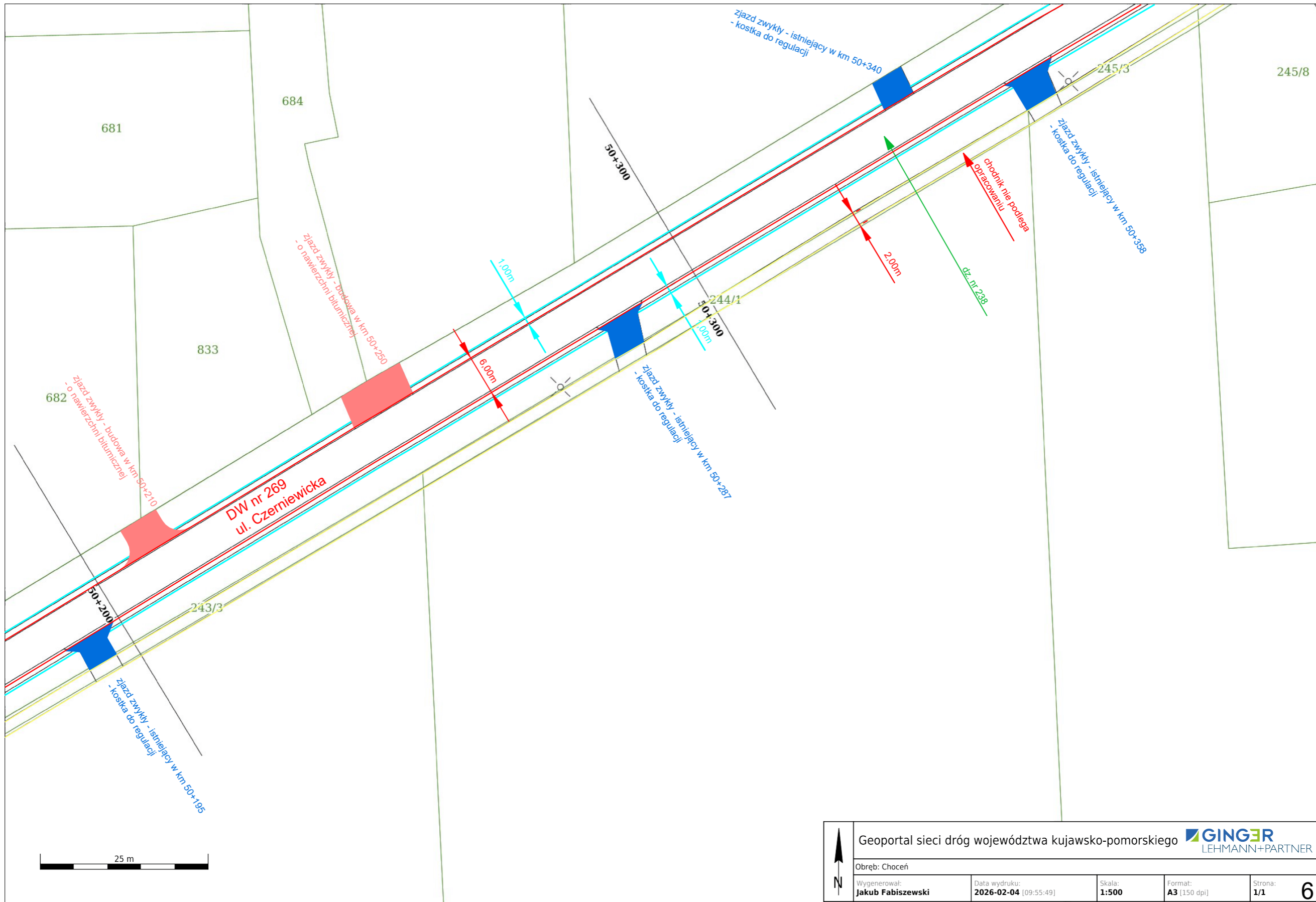
Niniejszy dokument ma charakter wyłącznie poglądowy. Prezentowane informacje nie stanowią dokumentów prawnych i nie mogą być wykorzystywane w postępowaniach administracyjnych.  
Podgląd mapy wygenerowany przez portal: <https://zdwbudgosc.lp-portal.pl/>

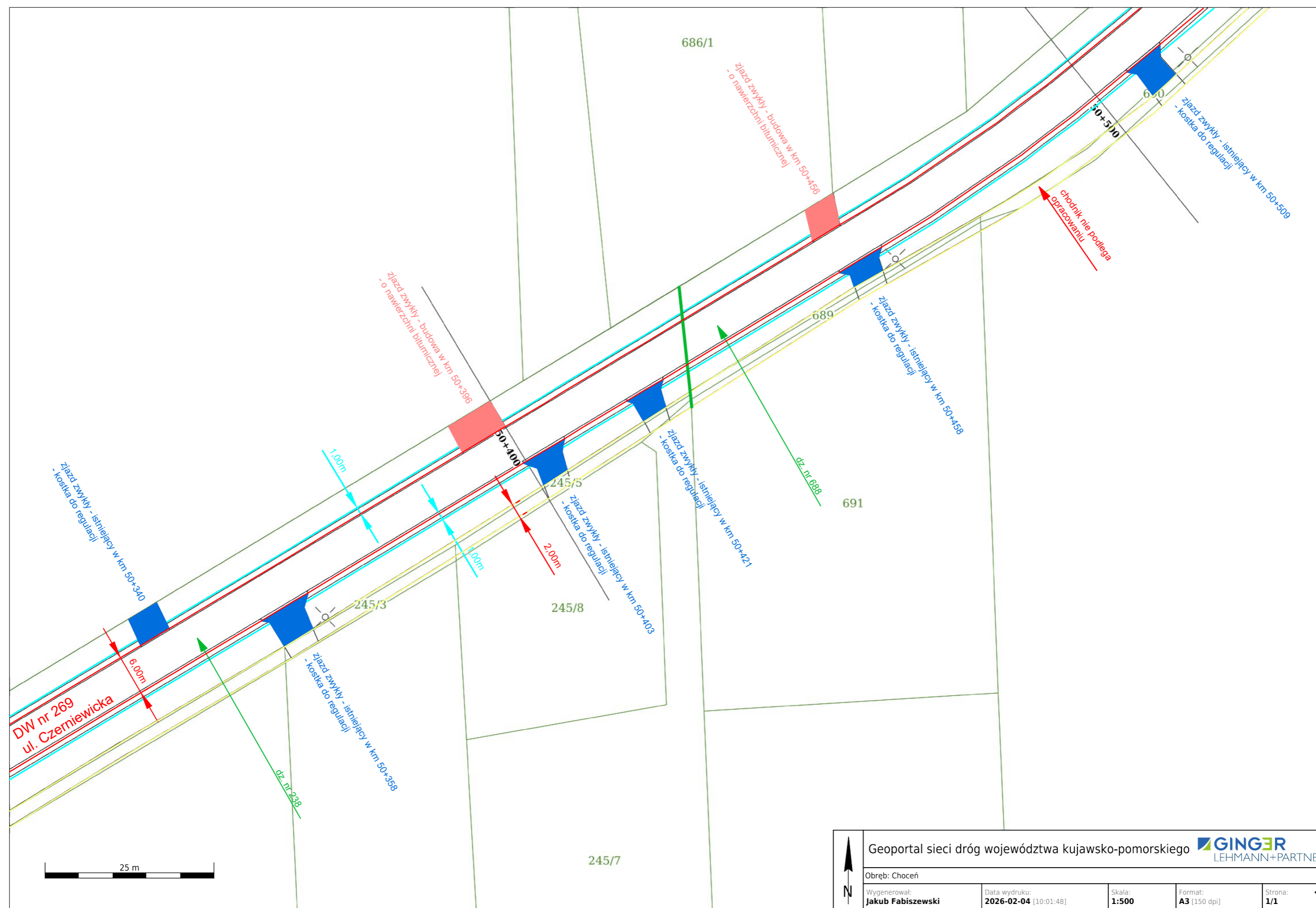


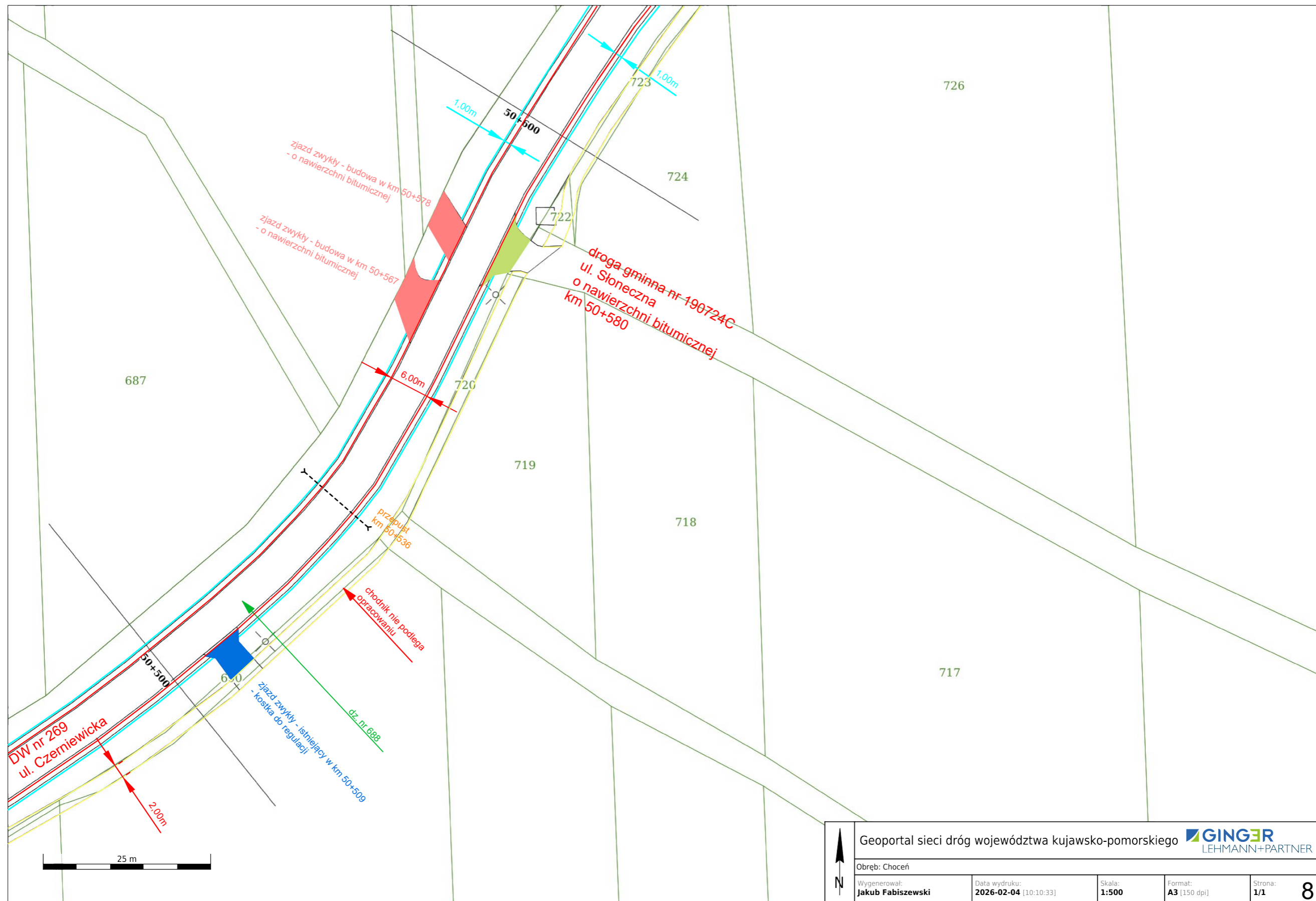


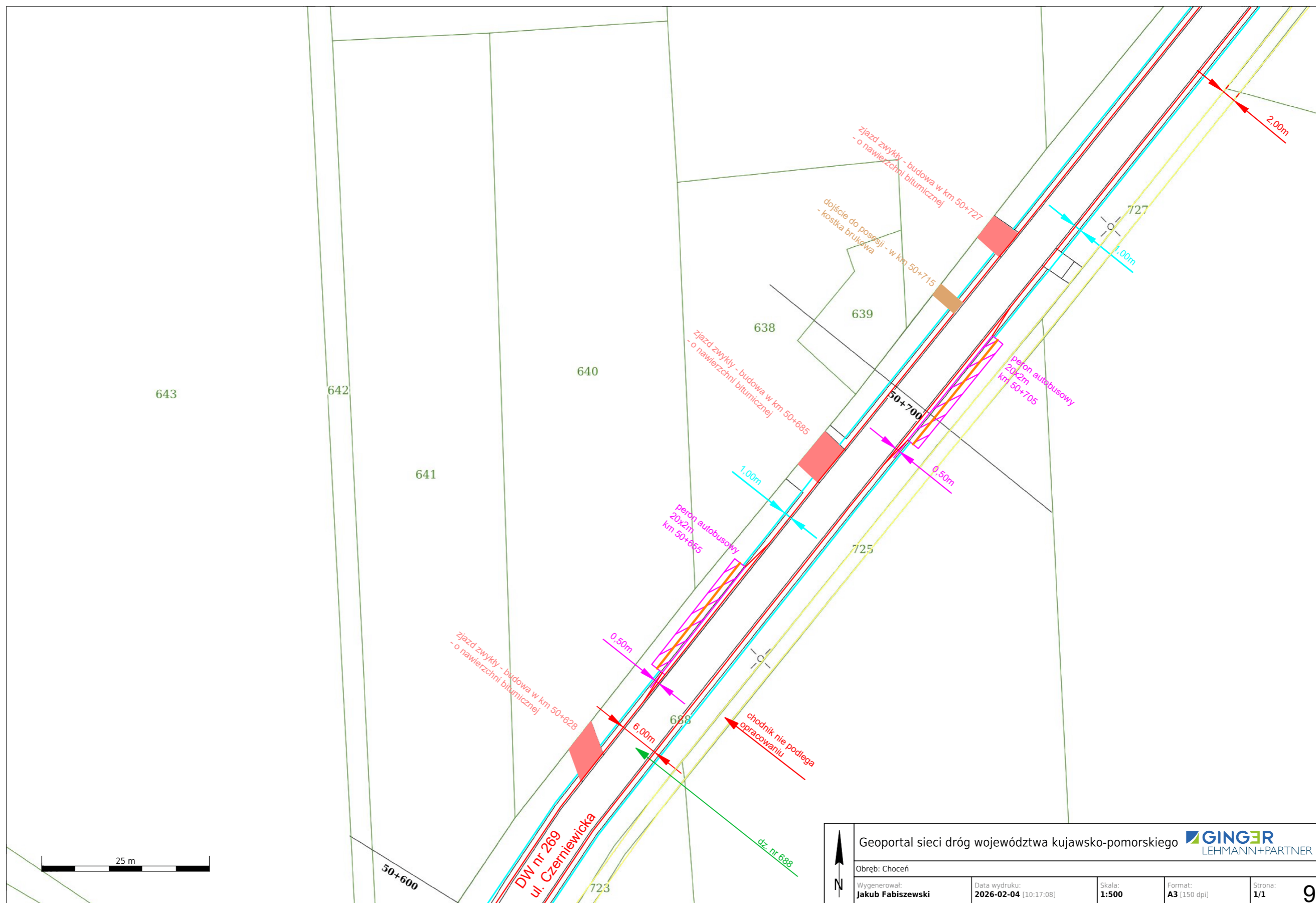


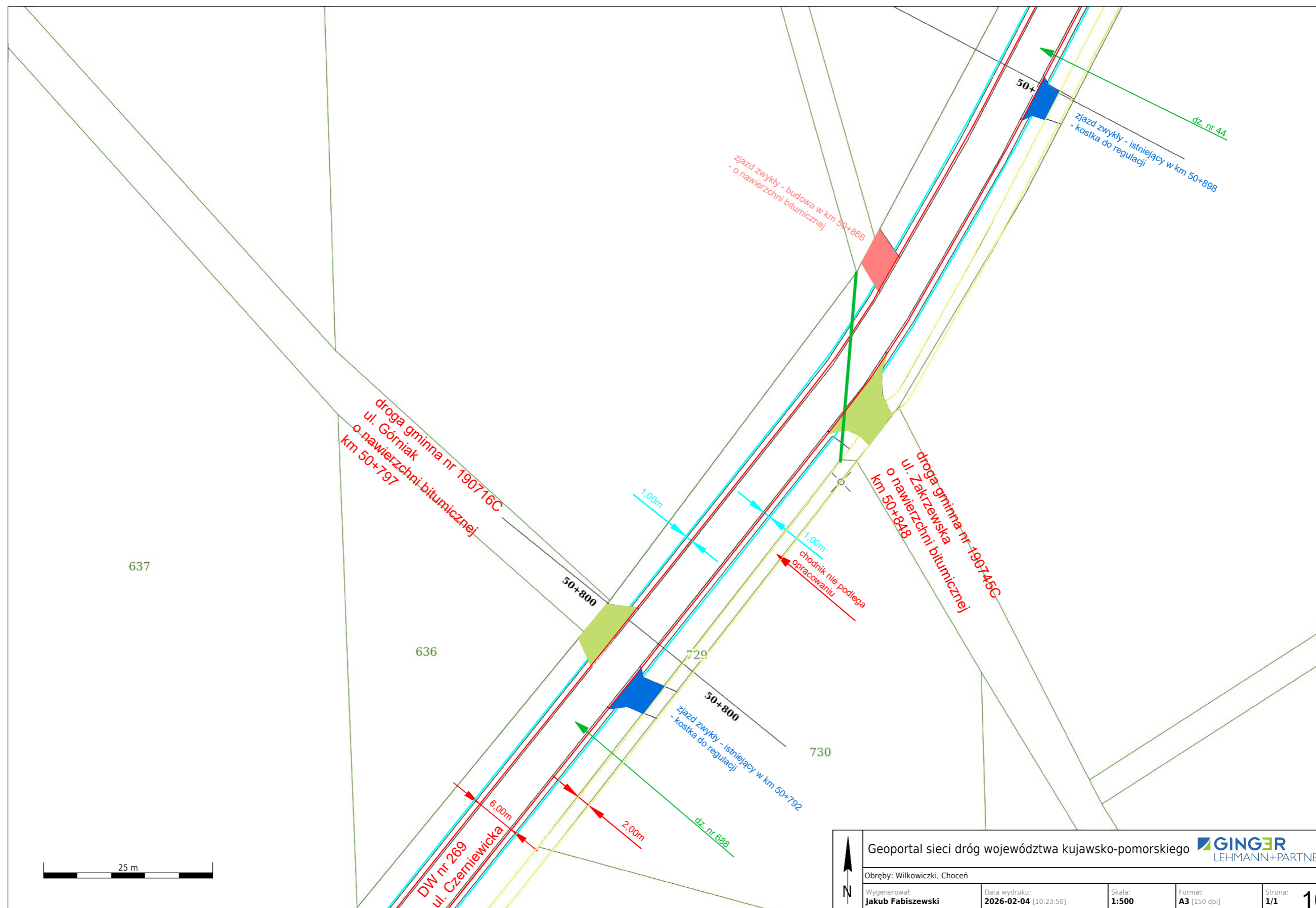


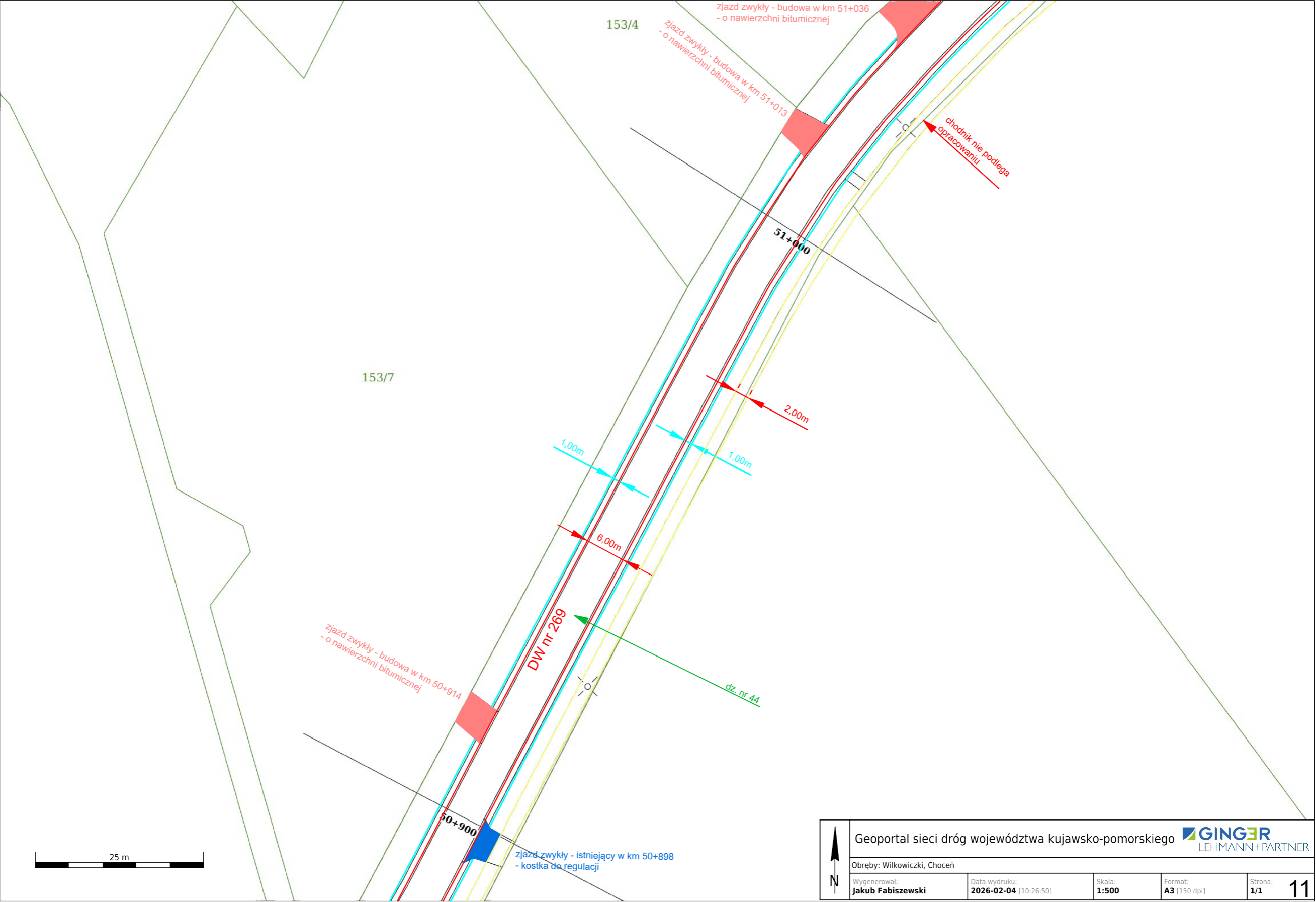


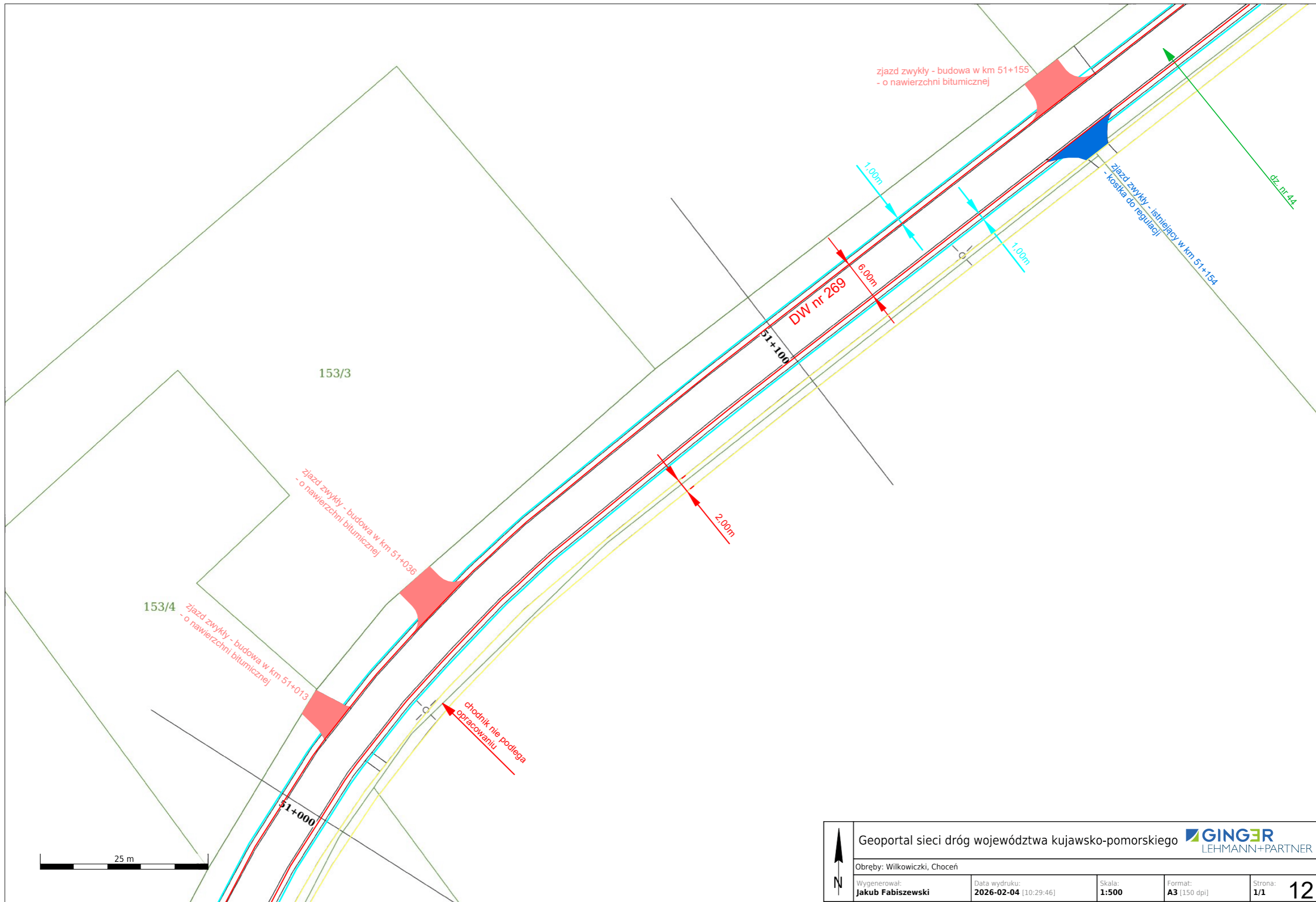


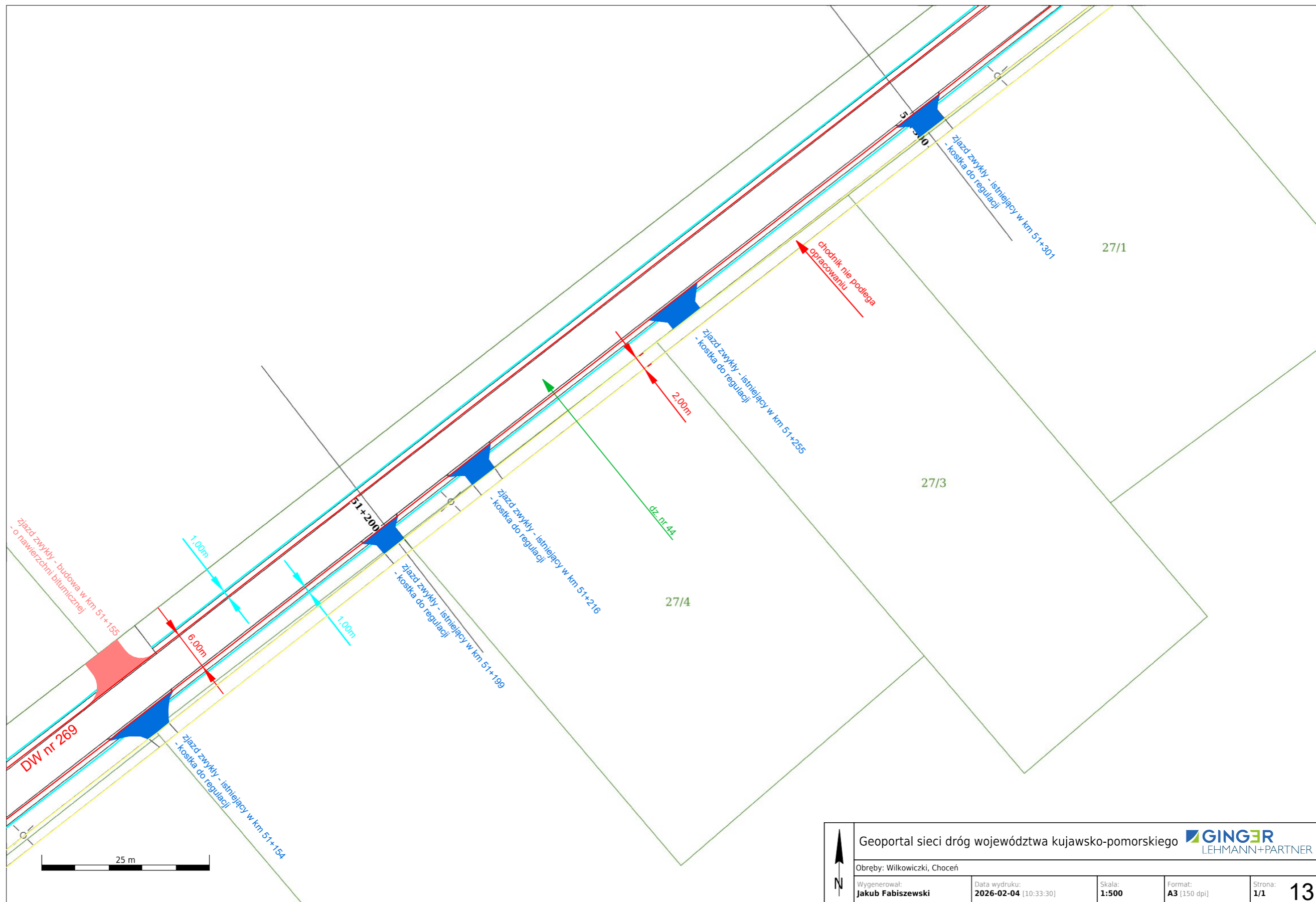


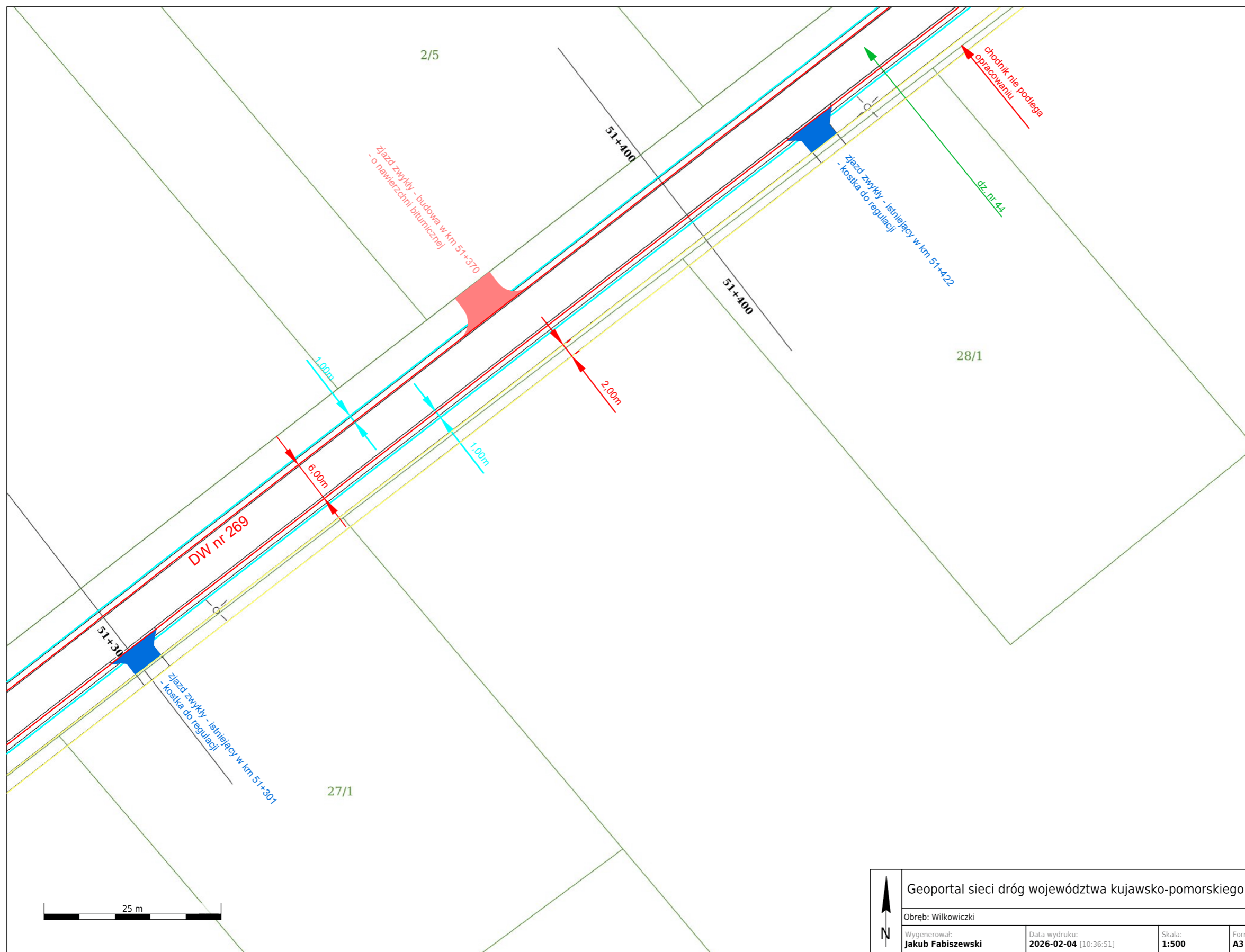








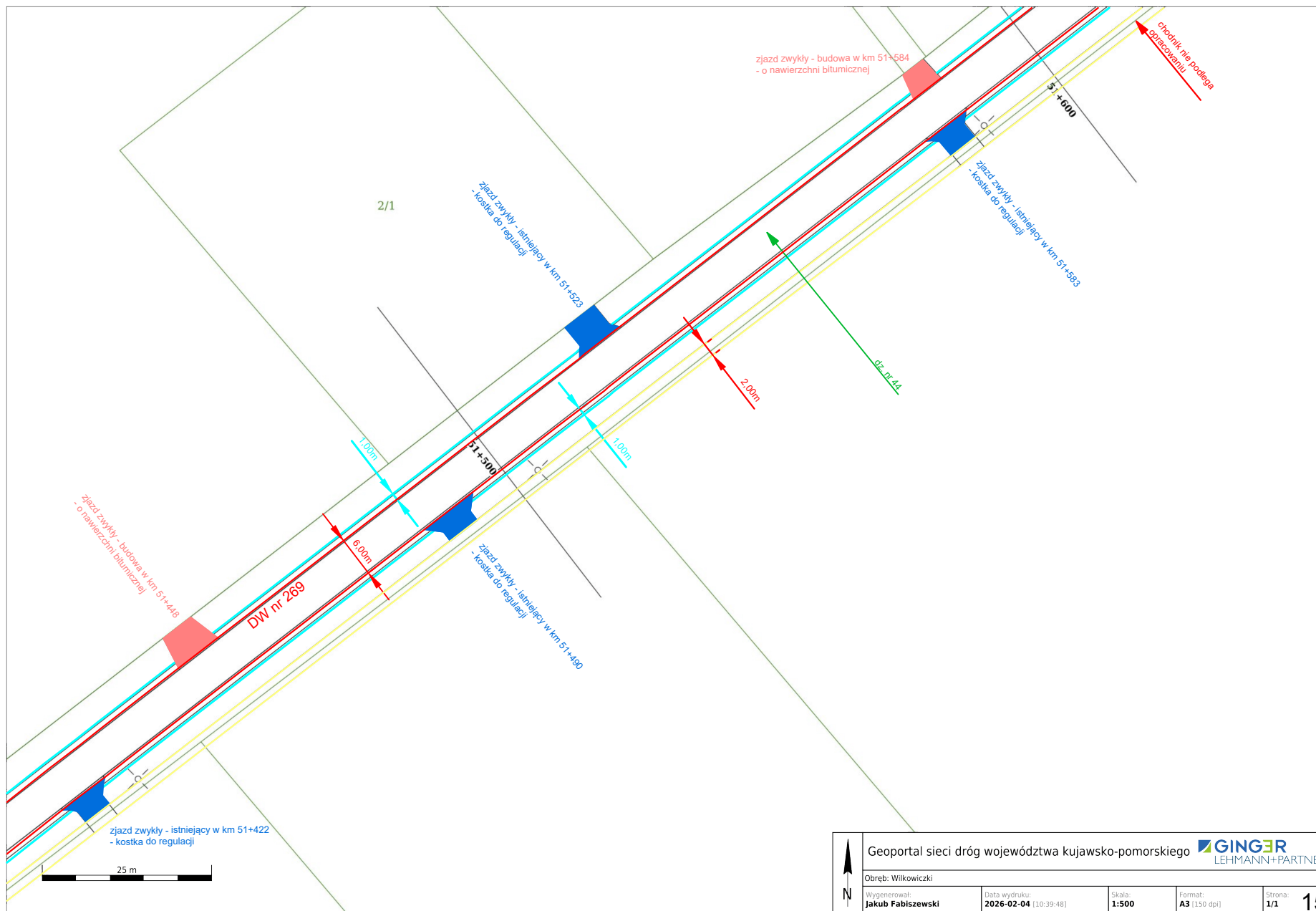


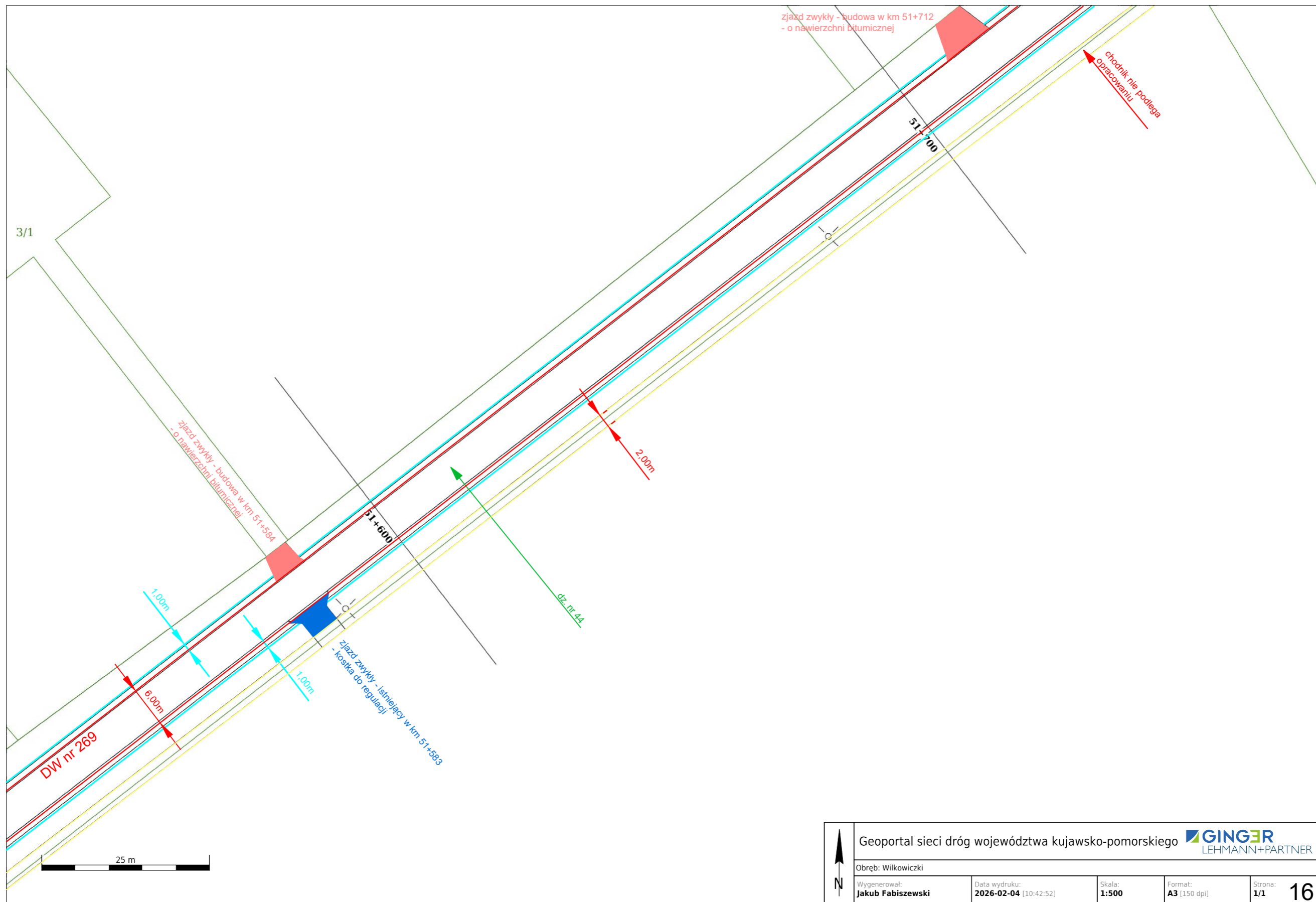


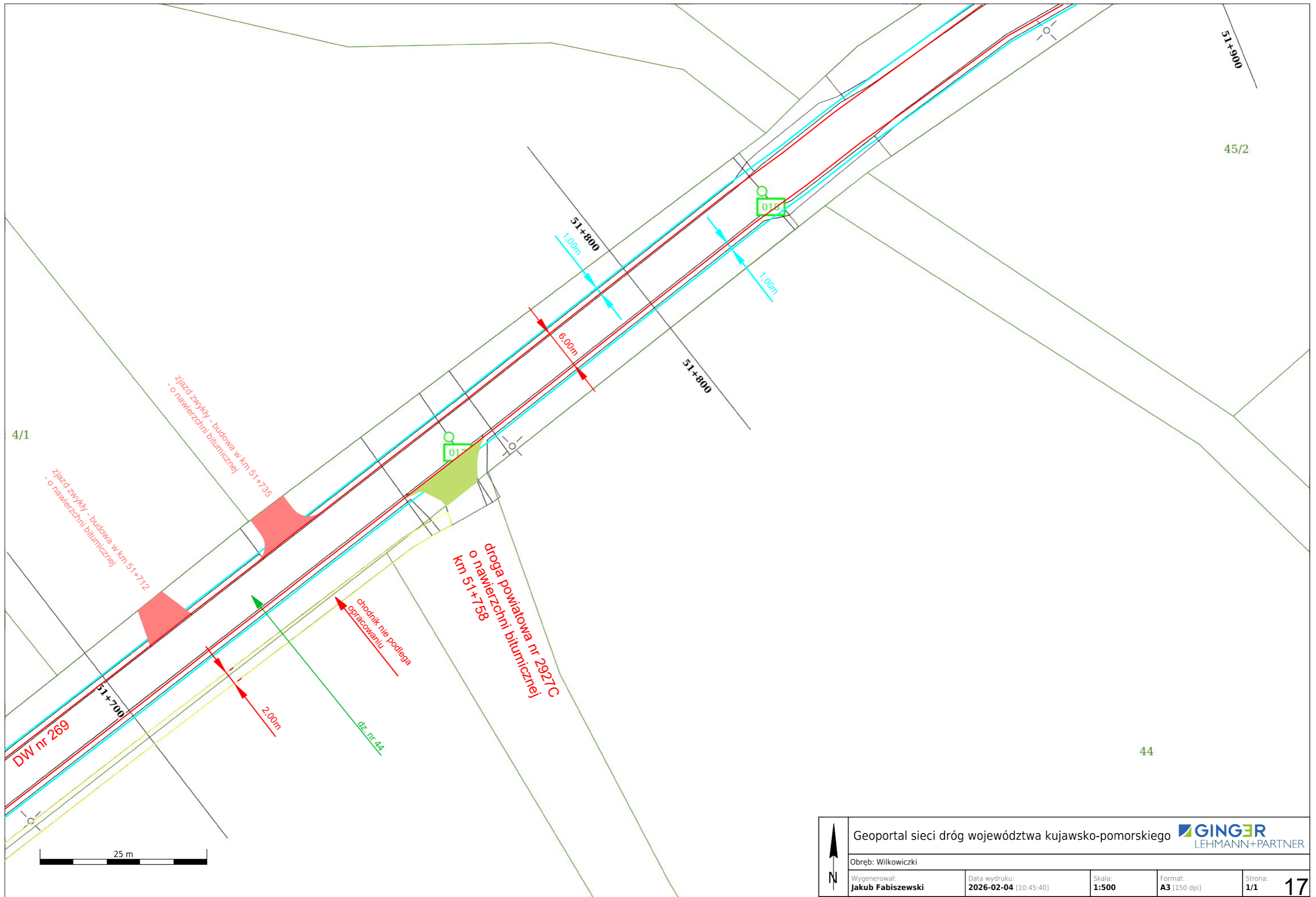


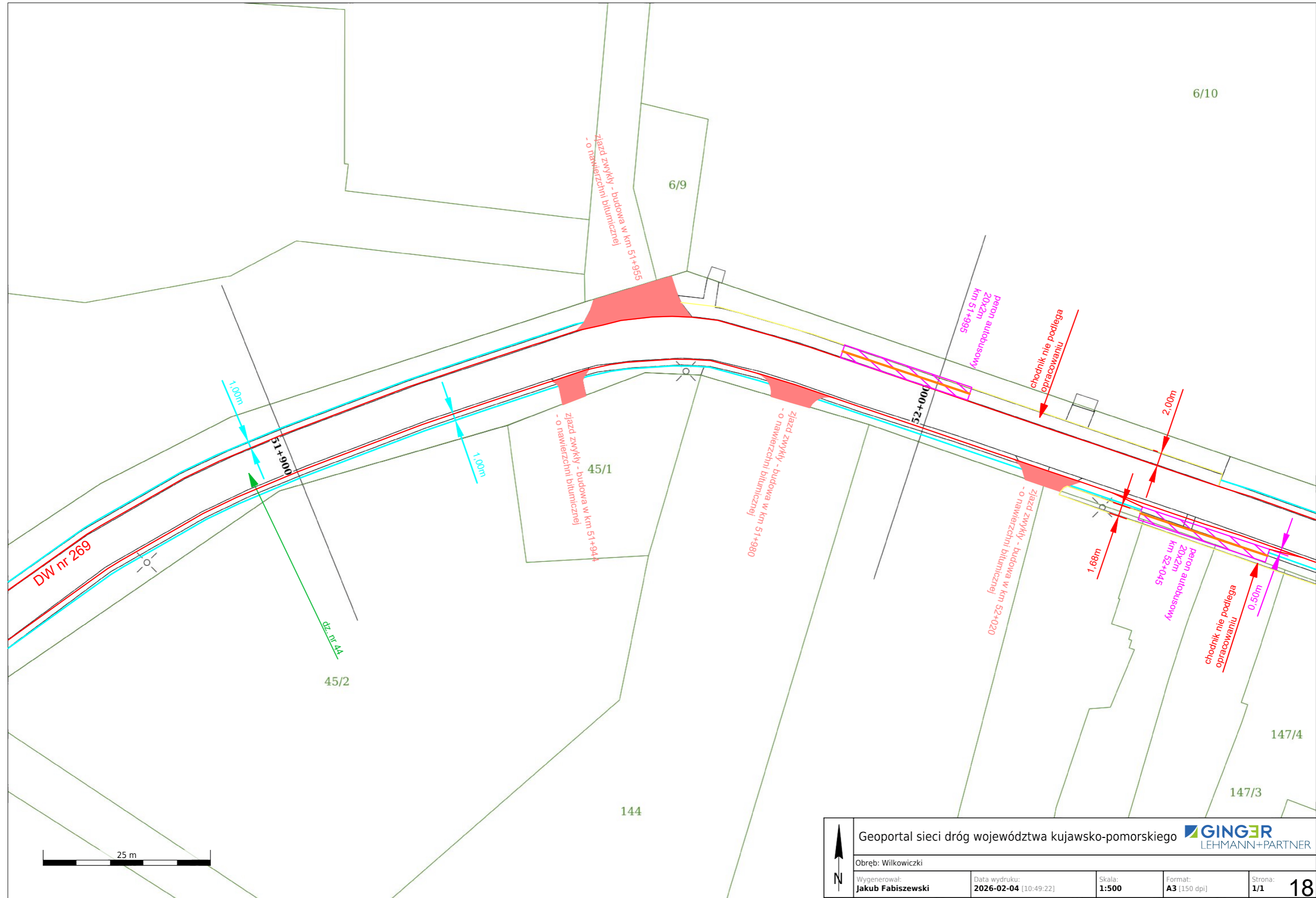
Niniejszy dokument ma charakter wyłącznie poglądowy. Prezentowane informacje nie stanowią dokumentów prawnych i nie mogą być wykorzystywane w postępowaniach administracyjnych.  
Podgląd mapy wygenerowany przez portal: <https://zdwbudgosc.pl-portal.pl/>

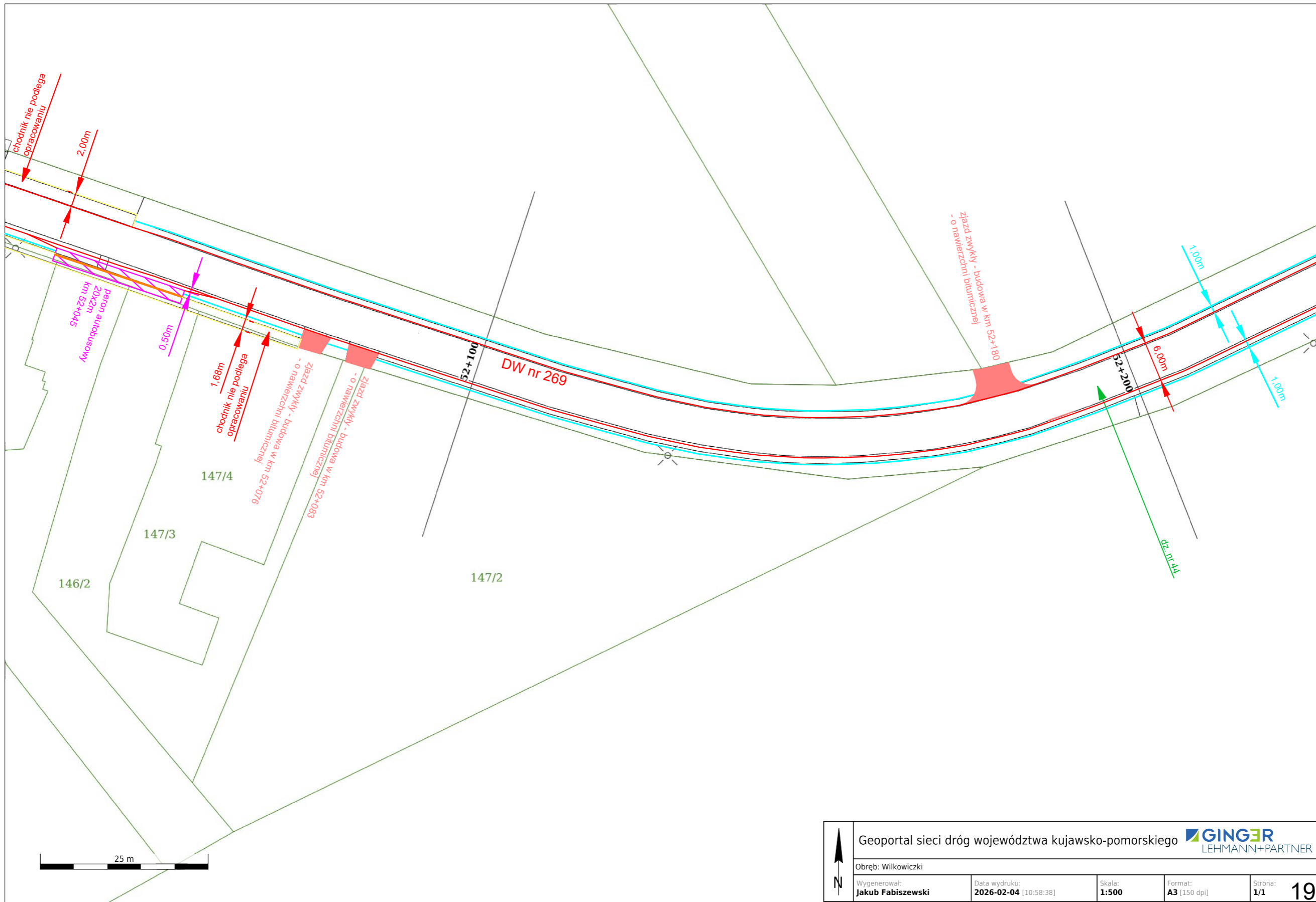
	Geoportal sieci dróg województwa kujawsko-pomorskiego 			
	Obręb: Wilkowiczki			
Wygenerował: <b>Jakub Fabiszewski</b>		Data wydruku: <b>2026-02-04</b> [10:36:51]		Skala: <b>1:500</b>
		Format: <b>A3</b> [150 dpi]	Strona: <b>1/1</b>	

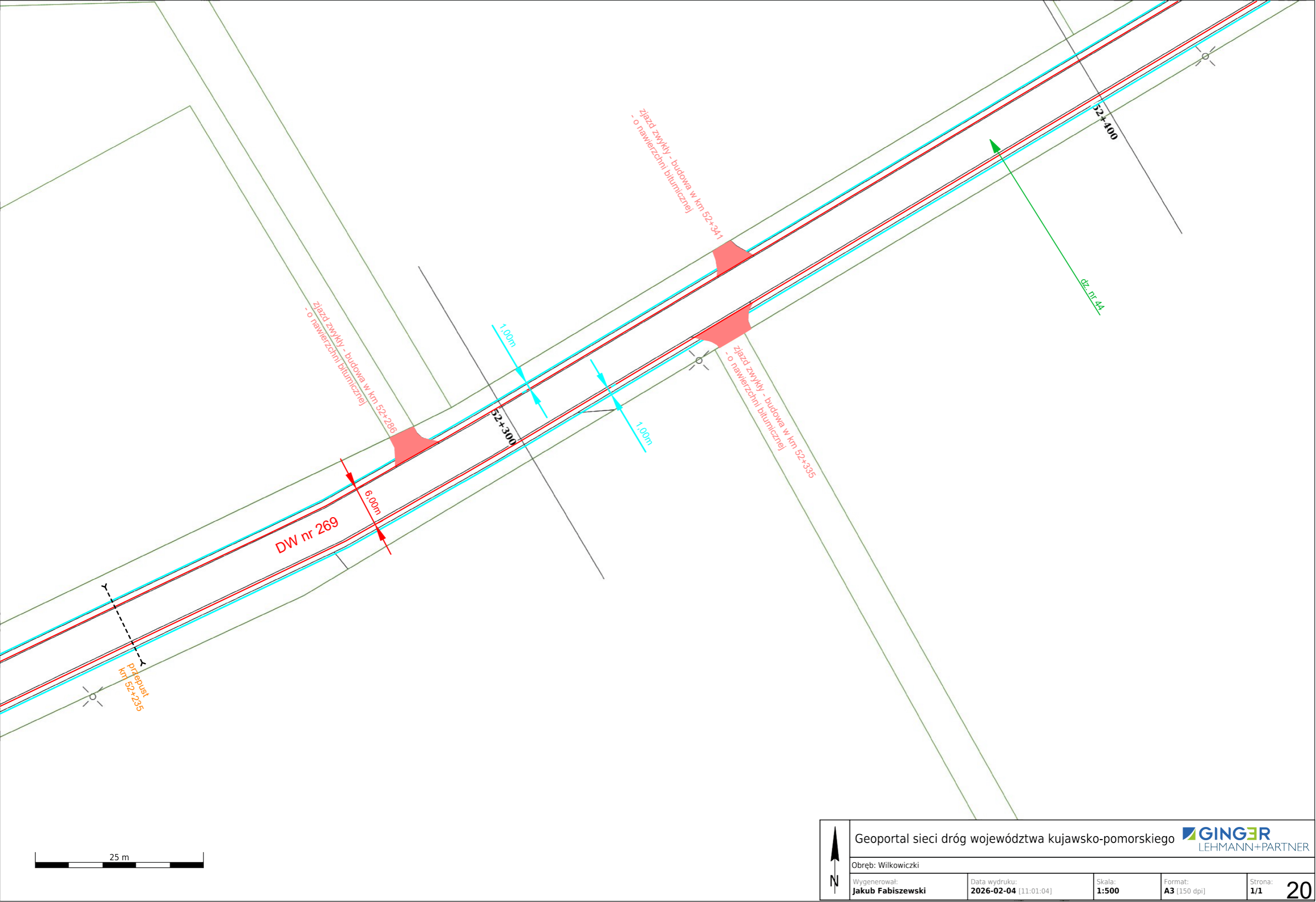


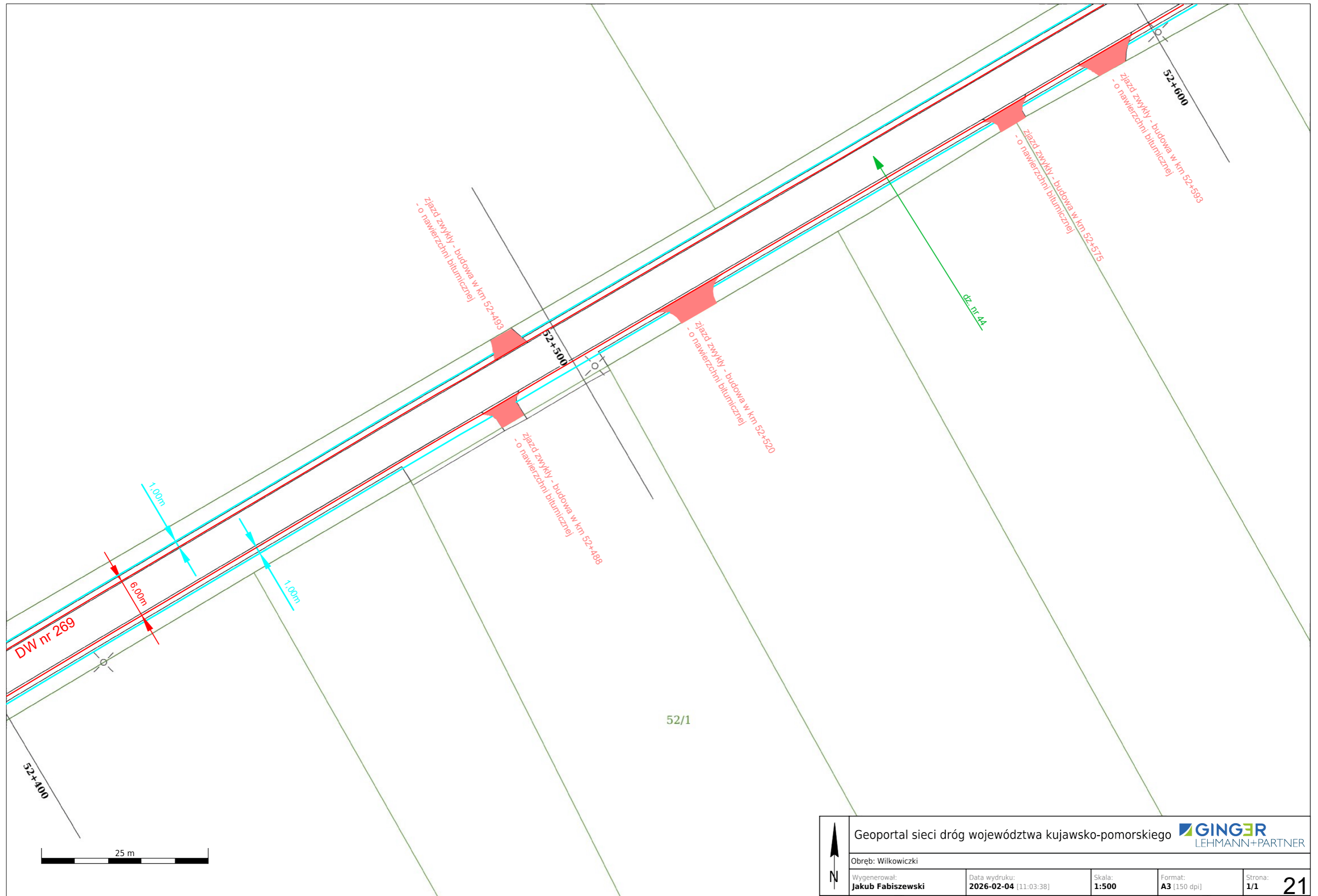


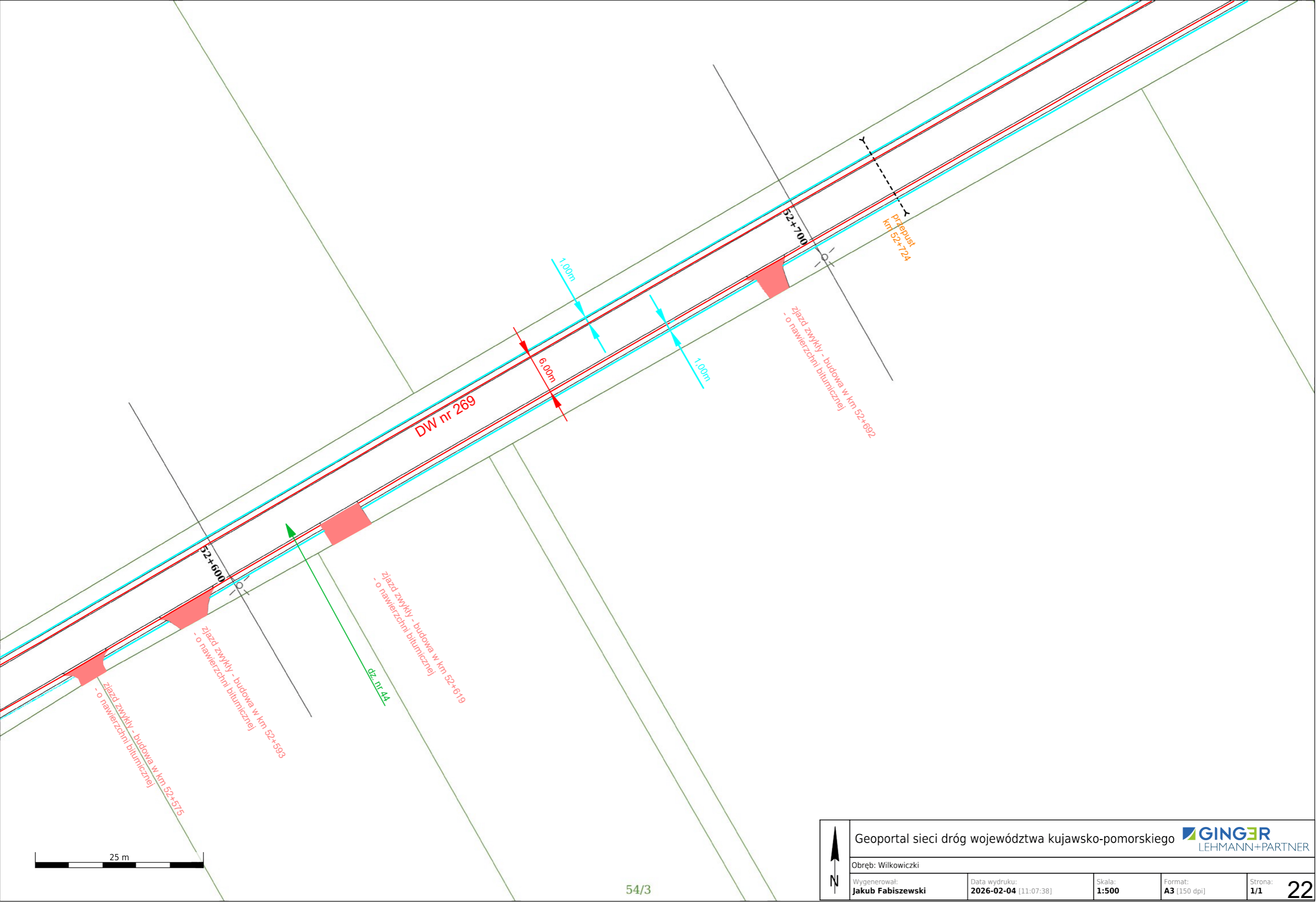














	Geoportalsieci dróg województwa kujawsko-pomorskiego 			
	Obręb: Wilkowiczki			
Wygenerował: <b>Jakub Fabiszewski</b>	Data wydruku: <b>2026-02-04</b> [11:07:38]	Skala: <b>1:500</b>	Format: <b>A3</b> [150 dpi]	Strona: <b>1/1</b>

